

ANNEX (1)

LAND ACQUISITION OF EL - DBABYA CLUSTER

موقف المواقع المقترحة لمحطات الرفع

م	الموقع	N	E	المساحة (م ^٢)	الابعاد (م)	الموقف
١	الهنادى	25°25'13.97"	32°33'36.63"	٢٤٠	٢٠*١٢	املاك دولة ولها محضر معاينة
٢	المعلا غرب	25°28'22.15"	32°31'23.16"	١٢٢٥	٣٥*٣٥	املاك رى ولها محضر معاينة
٣	المعلا شرق	25°28'22.94"	32°31'31.57"	٤٠٠	٢٠*٢٠	املاك دولة ولها محضر معاينة
٤	الدبابية غرب	25°29'35.45"	32°30'20.26"	٦٢١	٢٧*٢٣	تبرع اهالى ولها محضر معاينة
٥	الشغب غرب	25°31'3.81"	32°29'37.46"	٦٢٥	٢٥*٢٥	املاك دولة ولها محضر معاينة
٦	الشغب شرق	25°30'48.09"	32°30'4.47"	٨٠٠	٤٠*٢٠	املاك دولة ولها محضر معاينة
٧	العديسات قبلى	25°33'37.26"	32°29'30.66"	٦٠٠	٣٠*٢٠	املاك دولة ولها محضر معاينة
٨	حاجر العديسات قبلى	25°33'6.94"	32°29'47.19"	٢٥٠٠	٥٠*٥٠	املاك دولة ولها محضر معاينة
٩	العديسات بحرى	25°34'46.66"	32°30'9.85"	٩٠٠	٦٠*١٥	املاك دولة ولها محضر معاينة
١٠	الطود غرب	25°35'42.90"	32°30'60.00"	٦٢٥	٢٥*٢٥	اصول الشركة
١١	معالجة الطود	25°32'57.72"	32°30'58.84"	٣٧٥ فدان		املاك دولة ولها قرار جمهورى بالتخصيص رقم ١٥٤ لسنة ٢٠١٠ وجارى تعديله

١٤
٢٠١١



Handwritten signature.

محضر معاينة

أنه في يوم الثلاثاء الموافق ٢٠١٨/١١/٢٧ اجتمعت اللجنة المشكله من كلامن ::

- | | |
|----------------------------------|---|
| ١- الدكتور / طارق اسماعيل صبرى | استشارى البيئى للبنك الافريقى |
| ٢- مهندس / مصطفى فتحى | استشارى البيئى للبنك الافريقى |
| ٣- مهندس محمد شحات عبد المنعم | شركة مياه الشرب والصرف الصحى بالاقتصر |
| ٤- مهندس / سيد احمد احمد فهمى | شركة مياه الشرب والصرف الصحى بالاقتصر |
| ٥- مهندس / نجار احمد الصغير | شركة مياه الشرب والصرف الصحى بالطود |
| ٦- الدكتور / محمد محمود رزق | نائب رئيس مركز ومدينة الطود |
| ٧- السيد / شعبان عبده محمد | رئيس الوحدة المحلية لقرية العديسات بحرى |
| ٨- السيد / خالد محمد محمد عطيتو | رئيس الوحدة المحلية لقرية العديسات قبلى |
| ٩- السيد / اشرف عبد الرحيم قناوى | رئيس الوحدة المحلية لقرية الطود غرب |

وذلك لمعاينة مواقع محطات المعالجة والرفع المقترحة من البنك الافريقى للتنمية ::

١- الموقع المقترح لمحطة الرفع بالعديسات بحرى ارض املاك دوله وحدوده كالآتى ::

- الحد الشرقى : طريق مصر/اسوان
- الحد الغربى : حرم ترعة البستان
- الحد البحرى : وحدة نقطة مطافى العديسات
- الحد القبلى : باقى القطعه

٢- الموقع المقترح لمحطة رفع بحاجر العديسات قبلى ارض املاك دوله وحدودها كالآتى :









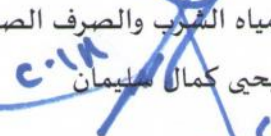
- الحد الغربى : شارع بلية جبانة المسلمين
- الحد الشرقى : باقى القطعه
- الحد القبلى : باقى القطعه
- الحد البحرى : باقى القطعه

٣- الموقع المقترح للمحطة المعالجة الرئيسيه بالعديسات قبلى ارض املاك دوله وحدودها كالآتى :

- الحد الغربى : فضاء املاك دوله
- الحد الشرقى : فضاء املاك دوله
- الحد القبلى : فضاء املاك دوله
- الحد البحرى : فضاء املاك دوله

وقد تحرر هذا المحضر منا بذلك وجرى توقيع كلا فيما يخصه

التوقيع

١- 	٢- 	٣- 
٤- 	٥- 	٦- 
٧- 	٨- 	٩- 

يعتمد

رئيس مجلس ادارة شركة مياه الشرب والصرف الصحى

مهندس / محمد يحيى كمال سليمان

يعتمد

رئيس مركز ومدينة الطود

العميد / محمد ابراهيم عباد

محضر معاينة الموقع المقترح لمحطة رفع صرف صحي العديسات قبلى

انه فى يوم الأربعاء الموافق ٢٠١٨/١٢/١٢ اتحدنا نحن كل من

- ١ - السيد المهندس / محمد شحاته عبد العظيم شركة مياه الشرب والصرف الصحي بالأقصر
- ٢ - السيد المهندس / عماد الضوى محمد شركة مياه الشرب والصرف الصحي بالأقصر
- ٣ - السيد المهندس / سيد احمد احمد فهمى شركة مياه الشرب والصرف الصحي بالأقصر
- ٤ - الأستاذ / خالد محمد محمد رئيس الوحدة المحلية لقرية العديسات قبلى
- ٥ - الأستاذ / محمد احمد جمال رئيس القسم الفنى بالقرية

وذلك لمعاينة واختيار موقع محطة رفع صرف صحي العديسات قبلى وبالمعاينة على الطبيعة تبين ان الموقع المقترح لإقامة محطة رفع صرف صحي بخدمة قرية العديسات قبلى هو ارض املاك دولة وقد تم الاتفاق على ان تكون مساحة المحطة على مساحة ٦٠٠ م بجوار مبنى الوحدة المحلية على طريق مصر اسوان بالحدود الآتية بإعداد (مخطط)

الحد الغربى : ترعة البستان

الحد الشرقى : شارع مصر اسوان

الحد البحرى : فضاء

الحد القبلى : فضاء

وهذا محضر معاينة بذلك


شركة مياه الشرب والصرف الصحي بالأقصر

الوحدة المحلية لقرية العديسات قبلى

١- 

٢- 

٣- 

٤- 

٥- 

يعتمد


يعتمد

رئيس شركة مياه الشرب والصرف الصحي بالأقصر

رئيس قرية العديسات قبلى

لواء مهندس / محمد يحيى كمال سليمان

محاسب / خالد محمد محمد



الرقص
الطود
ملود

موقع

خطه في البحر المحي بالجزيرة العربية بحري مقترح رقم (١٨)

انه في يوم السبت الموافق ١٨/٩/٢٠١٨ اجتمعت اللجنة المكونة من : باد ٥ بزي اسامه

[illegible]

وَأُنْقِلَتِ الْجَنَّةُ عَلَى الطَّبِيعَةِ بِغَرَضٍ بَعِيدٍ..... الْمَوْقِعُ الْمَذْكُورُ بِعَالِيَةِ إِبْرَاهِيمَ الْوَحْدَةِ الْمُحَلِّيَةِ وَتَبَيَّنَ الْآتِي :
 الْمَوْقِعُ عِبَارَةً عَنْ قِطْعَةِ أَرْضٍ..... حَضْرًا..... أَمْلَاكًا..... دَوْلَةً

وكانت الأبعاد والحدود كالآتي :

- الحد البحري بطول ١٥ كم ومنه أطراف لغزبات
- الحد القبلي بطول ١٥ كم ومنه فضاء الفلاح ببوله
- الحد الشرقي بطول ٦ كم على دار سيد مصر - اسرايم ببوله حرم الجبل
- الحد الغربي بطول ٦ كم حرم ترخان بستانم



والكروكي يوضح الأبعاد والحدود بإرشاد الوحدة المحلية ويُنزعه ذلك لمروره المحلية بالقرية

محرم و مستمرفع المحضر للداره البرنيه للتقريب الى الدرا - ايامنا

الرأي القوي أصلاً هو المرفوع منه على وجه

واقظ، الصلابة، الحفظ

أعضاء اللجنة

وعليه أقفل المحضر وتم التوقيع من أعضاء اللجنة.  ع. 

10 - 0 - 10 - 0

~~230-7~~ 230-7 230-7

7
حرم محمد البشير

بانت قطعہ
ارشد افلاک بدو له

المردع الجفدح لقرية
المدية

وتمه البهار
الهدية

خرید و فروش - اسوان



يعتمد

رئيس الوحدة الحزبية

57.000

صوب مصر
قرية بلع

قرار رقم ٢٠٢ لسنة ٢٠١٨

محافظة الأقصر

بعد الإطلاع على قانون نظام إدارة المحمية رقم ٤٣ لسنة ١٩٧٩ ولائحته التنفيذية،
وعلى القانون وعلى رقم ٧ لسنة ١٩٩١ في شأن بعض الأحكام المتعلقة بأموال الدولة الخاصة ،
وعلى القرار الجمهوري رقم ٣٧٨ لسنة ٢٠٠٩ بإنشاء محافظة الأقصر ،
وعلى ما عرضه السيد/ رئيس مركز مدينة اسنا،
ووفقا للخريطة المساحية ومحضر المعاينة والكشف المرفقين،
وعلى ما انتهى اليه اجتماع المجلس التنفيذي بجلسته رقم ١ المنعقدة بتاريخ ٢٤/١/٢٠١٨،

قـرـر

((المادة الأولى))

ووفق على تخصيص المساحة المبينة فيما بعد "أراض أملاك دولة على مسافة ٢ كيلو متر خارج الزمام (بالوحدة المحلية لقرية الشغب -مركز إسنا ، لاستخدامها في إقامة محطة رفع صرف صحي لخدمة نجوع قرية الشغب وفقا لجدول الإحداثيات المرفقة وبيانها كالتالي :

(البحر - لصفيا)

مساحة ٤٠٠ م ٢ ارض فضاء بحوض الحاجر نمرة (٥) ناحية المعلا بالحدود الآتية :

الحد البحري: ارض فضاء أملاك دولة بطول ٢٠ متر.

الحد القبلي: طريق بطول ٢٠ متر.

الحد الشرقي: طريق اسفلتي بطول ٢٠ متر .

الحد الغربي: حرم السكة الحديد مصر أسوان بطول ٢٠ متر.

((المادة الثانية))

يعمل بهذا القرار اعتبارا من تاريخ صدوره.

((المادة الثالثة))

على جميع الجهات المختصة تنفيذ هذا القرار.

صدر بديوان عام محافظة الأقصر

يوم ٧ الموافق ١٤٣٩ هـ

الموافق ٢٠١٨ / ٣ / ٢٥

محمد بدر

محافظة الأقصر



Handwritten signature and stamp.

محضر معاينة الموقع المقترح لمحطة رفع صرف صحي قرية المعلا غرب

انه فى يوم الأربعاء الموافق ٢٠١٨/١٢/١٢ أجمعنا نحن كل من :-

- ١ - السيد المهندس / محمد شحاته عبد العظيم شركة مياه الشرب والصرف الصحي بالأقصر
- ٢ - السيد المهندس / عماد الضوى محمد شركة مياه الشرب والصرف الصحي بالأقصر
- ٣ - السيد المهندس / سيد احمد احمد فهمى شركة مياه الشرب والصرف الصحي بالأقصر
- ٤ - السيد الأستاذ / عبد الصبور إبراهيم محمد شركة مياه الشرب والصرف الصحي بالأقصر
- ٥ - الأستاذ / عزيزة أحمد محمد رئيس الوحدة المحلية لقرية الشغب
- ٦ - الأستاذ / محمد أحمد محمد حسين رئيس القسم الفنى بقرية الشغب

وذلك لمعاينة الموقع المقترح لمحطة رفع صرف صحي المعلا غرب وبالمعاينة على الطبيعة تبين ان الموقع المقترح لإقامة المحطة هو ارض املاك رى بأبعاد ٣٥م * ٣٥م بمساحة ١٢٢٥ م بجوار طريق مصر اسوان بالحدود الآتية:


الحد الشرقى : طريق مصر اسوان الزراعى الشرقى
الحد الغربى : ترعة المعلاوية
الحد القبلى : أملاك رى
الحد البحرى : أملاك رى

وهذا محضر معاينة بذلك

شركة مياه الشرب والصرف الصحي بالأقصر

الوحدة المحلية لقرية الشغب

طريق مصر اسوان



٣٥

٣٥

N

١-
٢-
٣-
٤- الحالى

٥-
٦-

يعتمد،،،،

رئيس شركة مياه الشرب والصرف الصحي بالأقصر

لواء مهندس / محمد يحيى كمال سليمان

يعتمد،،،،

رئيس قرية الشغب

الأستاذة/ عزيزة محمد أحمد

محافظة الأقصر
رئاسة مركز ومدينة إسنا
الوحدة المحلية بقرية الدير

((محضر معاينة))

أنه في يوم الاربعاء الموافق ٢٨ / ١١ / ٢٠١٨ م اجتمعت اللجنة المكونة كلا من :

- ١ : أ / الأمير احمد مصطفى رئيس الوحدة المحلية بقرية الدير
- ٢ : أ / احمد عبد السلام احمد فني التنظيم
- ٣ : دكتور / طارق إسماعيل صبري استشاري البيئة للبنك الافريقي
- ٤ : مهندس / مصطفى فتحي استشاري البيئة للبنك الافريقي
- ٥ : مهندس / محمد شحاتة عبد العظيم شركة مياه الشرب والصرف الصحي
- ٦ : مهندس / سيد احمد احمد فهمي شركة مياه الشرب والصرف الصحي
- ٧ : أ / عبد الصبور إبراهيم محمد نائب مدير إدارة شركة مياه الشرب والصرف الصحي

وذلك لمعاينة موقع محطة الرفع الخاصة لقرية الهنادى
والمقترح خدمتهم بالصرف الصحي تمويل البنك الافريقي للتنمية

وهذا محضر معاينة منا بذلك ..

التوقيع

.....
.....
.....
.....
.....

التوقيع

- ٢ : أ / احمد عبد السلام احمد
- ٣ : دكتور / طارق إسماعيل صبري
- ٤ : مهندس / مصطفى فتحي
- ٥ : مهندس / محمد شحاتة عبد العظيم
- ٦ : مهندس / سيد احمد احمد فهمي
- ٧ : أ / عبد الصبور إبراهيم محمد

يعتمد ..
التوقيع /
أ / الأمير احمد مصطفى

.....
.....
.....
.....
.....



مكتب مدير الإدارة

سنة طاب

تاريخ طاب

تاريخ رأس

٤ إسمال



الوصف ..
.....

محضر معاينة الموقع المقترح لمحطة رفع صرف صحى حاجر العديسات قبلى

انه فى يوم الأربعاء الموافق ٢٠١٨/١٢/١٢ اتحدنا نحن كل من

١ - السيد المهندس / محمد شحاته عبد العظيم شركة مياه الشرب والصرف الصحى بالأقصر

٢ - السيد المهندس / عماد الضوى محمد شركة مياه الشرب والصرف الصحى بالأقصر

٣ - السيد المهندس / سيد احمد احمد فهمى شركة مياه الشرب والصرف الصحى بالأقصر

٤ - الأستاذ / خالد محمد محمد رئيس الوحدة المحلية لقرية العديسات قبلى

٥ - الأستاذ / محمد احمد جمال رئيس القسم الفنى بالقرية

وذلك لمعاينة واختيار موقع محطة رفع صرف صحى حاجر العديسات قبلى وبالمعاينة على الطبيعة تبين ان الموقع المقترح لإقامة محطة رفع صرف صحى لخدمة قرية حاجر العديسات قبلى هو ارض املاك دولة وقد تم الاتفاق على ان تكون مساحة المحطة على مساحة ٢٥٠٠ م بجوار مدرسة العبور الابتدائية بالحدود الآتية: (ساحة ٢٥٠٠ م)

الحد الغربى : شارع

الحد الشرقى : فضاء املاك دولة

الحد البحرى : فضاء املاك دولة

الحد القبلى : فضاء املاك دولة

وهذا محضر معاينة بذلك

شركة مياه الشرب والصرف الصحى بالأقصر

الوحدة المحلية لقرية العديسات قبلى

١-

٢-

٣-

٤-

٥-

يعتمد

يعتمد

رئيس شركة مياه الشرب والصرف الصحى بالأقصر

رئيس قرية العديسات قبلى

لواء مهندس / محمد يحيى كمال سليمان

محاسب / خالد محمد محمد

(قرار رقم ٤٤٢ لسنة ٢٠١٨)

محافظة الأقصر

بعد الإطلاع على قانون نظام الإدارة المحلية رقم ٤٣ لسنة ١٩٧٩ ولائحته التنفيذية، وعلى القانون وعلى رقم ٧ لسنة ١٩٩١ في شأن بعض الأحكام المتعلقة بأموال الدولة الخاصة، وعلى القرار الجمهوري رقم ٣٧٨ لسنة ٢٠٠٩ بإنشاء محافظه الأقصر، وعلى ما عرضه السيد/ رئيس مجلس مدينة اسنا، ووفقا للخريطة المساحية ومحضر المعاينة والكشف المرفقين، وعلى ما انتهى اليه اجتماع المجلس التنفيذي بجلسته رقم ١ المنعقدة بتاريخ ٢٤/١/٢٠١٨،

قرار

((المادة الأولى))

- ووفقا على تخصيص المساحات المبينة فيما بعد "ارض املاك دولة خاصة" الكائنة بالوحدة المحلية لقرية الشغب - مركز اسنا ، ولاية الوحدة المحلية لمركز ومدينة اسنا ، لاستخدامها في اقامة محطة رفع صرف صحي لخدمة نجوع قرية الشغب وفقا لجدول الاحداثيات المرفقة وبيانها كالتالى :
١. مساحة (٢٥*٢٥م) = ٦٢٥ ارض فضاء بحوض دابر الناحية رقم ١٤ بالحدود الاتية :
- الحد البحري: باقى ملك الوحدة المحلية بالشغب بطول ٢٥ متر
- الحد القبلي: اراضى املاك اهالى بطول ٢٥ متر .
- الحد الشرقي: اراضى ملك الوحدة المحلية بالشغب بطول ٢٥ متر .
- الحد الغربي: منافع رى ترعة العلوانية بطول ٢٥ متر .
٢. مساحة ٨٠٠ ارض فضاء بحوض الجبل القبلى نمرة (٢١) القطعة رقم ١ بالحدود الاتية:
- الحد البحرى : سور. مركز شباب بطول ٤٠ متر. الحد القبلى : شارع مدخل مزلقان الشغب بطول ٤٠ متر.
- الحد الشرقى : مخزن بنك التنمية بطول ٢٥ متر. الحد الغربى : شارع بطول ١٥ متر.
- وذلك وفقا للقواعد والقوانين المعمول بها ففى هذا الشأن

((المادة الثانية))

يُعمل بهذا القرار اعتبارا من تاريخ صدوره.

((المادة الثالثة))

وجميع الجهات المختصة تنفيذ هذا القرار.

صدر بديوان عام محافظة الأقصر

يوم الثلاثاء الموافق ١١/٢/٢٠١٨ هـ الموافق ٢٠١٨ / ٢ / ٢٠١٨ م

محمود عبد الحليم

محمد بدر

محافظة الأقصر

محضر معاينة الموقع المقترح لمحطة رفع صرف صحي قرية الدبابية غرب

انه فى يوم الأربعاء الموافق ٢٠١٨/١٢/١٢ أجمعنا نحن كل من :-

- ١ - السيد المهندس / محمد شحاته عبد العظيم شركة مياه الشرب والصرف الصحي بالأقصر
- ٢ - السيد المهندس / عماد الضوى محمد شركة مياه الشرب والصرف الصحي بالأقصر
- ٣ - السيد المهندس / سيد احمد احمد فهمى شركة مياه الشرب والصرف الصحي بالأقصر
- ٤ - السيد الأستاذ. / عبد الصبور إبراهيم محمد شركة مياه الشرب والصرف الصحي بالأقصر
- ٥ - الأستاذ / عزيزة أحمد محمد رئيس الوحدة المحلية لقرية الشغب
- ٦ - الأستاذ / محمد أحمد محمد حسين رئيس القسم الفنى بقرية الشغب

وذلك لمعاينة الموقع المقترح لمحطة رفع صرف صحي الدبابية غرب وبالمعاينة على الطبيعة تبين ان الموقع المقترح لإقامة المحطة هو ارض تبرع أهالى ملك السيد محمد محمد الوردانى بأبعاد ٢٧م * ٢٣م بمساحة ٦٢١ م٢ بالحدود الآتية:

الحد الشرقى : طريق ترعة المعلا
الحد الغربى : باقى ملك ارض المتبرع
الحد القبلى : ارض ملك محمد سعد
الحد البحرى : باقى ملك ارض المتبرع
وهذا محضر معاينة بذلك



محافظة الأقصر
رئاسة مركز ومدينة إسنا
الوحدة المحلية بالشغب

((محضر معاينة))

أنه في يوم الثلاثاء الموافق ٢٧ / ١١ / ٢٠١٨ م اجتمعت اللجنة المكونة كلاً من :

- ١ : أ / عزيزة محمد احمد ادم رئيس الوحدة المحلية بالشغب
 - ٢ : أ / محمد الطاهر عبد الكريم سكرتير الوحدة المحلية بالشغب
 - ٣ : أ / عبد السلام عبد الحميد كيلانى مدير التخطيط
 - ٤ : أ / كمال سعدي حسانين فني التنظيم
 - ٥ : دكتور / طارق إسماعيل صبري استشاري البيئة للبنك الافريقي
 - ٦ : مهندس / مصطفى فتحي استشاري البيئة للبنك الافريقي
 - ٧ : مهندس / محمد شحاتة عبد العظيم شركة مياه الشرب والصرف الصحي
 - ٨ : مهندس / سيد احمد احمد فهمي شركة مياه الشرب والصرف الصحي
 - ٩ : أ / عبد الصبور إبراهيم محمد نائب مدير إدارة شركة مياه الشرب والصرف الصحي
- وذلك لمعاينة مواقع محطات الرفع الخاصة بقرى الشغب - الدبابية - المعلا ،
والمقترح خدمتهم بالصرف الصحي تمويل البنك الافريقي للتنمية ، ،

وهذا محضر معاينة منا بذلك ، ،

التوقيع

.....
.....
.....
.....
.....
.....

اللجنة

- ٢ : أ / محمد الطاهر عبد الكريم
- ٣ : أ / عبد السلام عبد الحميد كيلانى
- ٤ : أ / كمال سعدي حسانين
- ٥ : دكتور / طارق إسماعيل صبري
- ٦ : مهندس / مصطفى فتحي
- ٧ : مهندس / محمد شحاتة عبد العظيم
- ٨ : مهندس / سيد احمد احمد فهمي
- ٩ : أ / عبد الصبور إبراهيم محمد

يعتمد ، ، رئيس مجلس إدارة شركة مياه الشرب والأقصر

التوقيع /

لواء مهندس / محمد يحيى كمال سليمان

يعتمد ، ، رئيس الوحدة المحلية بالشغب

التوقيع /
أ / عزيزة محمد احمد ادم



ظه الأقصر
ة مركز ومدينه إسنا
دة المحلية بالشغب

التنظيم

محضر معاينه

في يوم السبت الموافق ٦ / ١ / ٢٠١٨م اجتمعت اللجنة المكونة كلا من :
رئيس الوحدة المحلية بالشغب
مهندس / عبد الستار سيد محمد حسين
مدير عام الأملاك بمركز ومدينه إسنا
أستاذ / عبد الصبور إبراهيم محمد
رئيس شبكة مياه الشرب بالشغب
أستاذ / عرفه جاد عبدالله
مشرف قسم التنظيم بالوحدة المحلية بالشغب
أستاذ / محمد احمد محمد حسين
رئيس قسم التنظيم بالشغب
لاختيار مواقع إنشاء محطات الصرف الصحي بقريتي الشغب و المعلا ،،

موقع قرية الشغب :

اختيار موقع داخل سور الوحدة المحلية بالشغب ملك دولة تحت ولاية الوحدة المحلية بالشغب تطبيقا لنص المادة ٤ من
ن رقم ٧ لسنة ١٩٩١ بشأن بعض الأحكام المتعلقة بأرض الدولة الخاصة بمساحه (٢٥ م « ٢٥ م - ٦٢٥ متر
ح بزمم قرية الشغب حوض داير الناحية رقم ١٤ وهذه المساحة تقع داخل الحيز العمراني للقرية بالحدود الآتية :
لبحري / فضاء ملك للوحدة المحلية بطول ٢٥ م — الحد القبلي / سور الوحدة المحلية بطول ٢٥ م
لشرقي / فضاء ملك للوحدة المحلية بطول ٢٥ م — الحد الغربي / سور الوحدة المحلية بطول ٢٥ م يليه طريق ترعه
وبه بعرض ٨ م — طبقا لكشف الإحداثيات المرفق

اختيار موقع ارض أملاك دولة لمحطة رفع للصرف الصحي لخدمه نجوع الشغب شرق وغرب السكة الحديد بمساحه
(متر) مسطح عبارة عن ارض فضاء ملك الدولة تحت ولاية الوحدة المحلية تطبيقا لنص المادة ٤ من القانون رقم ٧ بشأن
الاحكام المتعلقة بأرض الدولة الخاصة وبأطوال حدود كلاتي
شرقي / شارع بطول ٢٥ م — الحد الغربي شارع بطول ١٥ م
بحري / سور مركز شباب الشغب بطول ٤٠ م ،،،
قبلي / مدخل مزلقان الشغب بطول ٤٠ م — طبقا لكشف الإحداثيات المرفق ،،،،،،،،

قرية المعلا :

نيار ارض أملاك دولة لمحطة الصرف الصحي لنجوع قرية المعلا والقضا بمساحه (٢٠ م « ٢٠ م = ٤٠٠ متر) مسطح
عن ارض فضاء ملك الدولة وهذه المساحة تقع باراضى خارج الزمام تجاه حوض الحاجر (نمره ٥) زمام المعلا
د الآتية :
بحري / ارض فضاء أملاك دولة بطول ٢٠ م — الحد القبلي / شارع بطول ٢٠ م ،،،
شرقي / طريق إسفلت داخلي بطول ٢٠ م — الحد الغربي / حرم السكة الحديد ٢٠ م — طبقا لكشف الإحداثيات المرفق
وهذا محضر منا بذلك ،،،،،،،،

يعتمد ،، رئيس الوحدة المحلية بالشغب
التوقيع /
أ / عزيزه محمد احمد ادم

عبد الله
محمد احمد محمد حسين
محمد احمد محمد حسين

محضر معاينه الموقع المقترح لمحطة رفع صحي قرية الدبابيه شرق

انه فى يوم السبت الموافق ٢٠١٨/١٢/٢٢ اجتمعنا نحن كلا من :-

- ١- الأستاذة/ عزيزة محمد احمد آدم رئيس الوحدة المحلية بالشغب
- ٢- الأستاذ/ كمال سعدي حسانين رئيس قسم التنظيم بالوحدة المحلية بالشغب
- ٣- السيد المهندس/ محمد شحاتة عبد العظيم عن شركة مياه الشرب والصرف الحي بالأقصر
- ٤- الأستاذ/ عبد الصبور ابراهيم محمد عن شركة مياه الشرب والصرف الحي بالأقصر

وذلك لمعاينه الموقع المقترح لمحطة رفع صحي قرية الدبابيه شرق وبالمعاينة تبين أن الموقع المقترح لاقامه المحطة هو أرض تبرع أهالي ملك السيد/ محمود احمد محمد عثمان بأبعاد $30 \times 12 = 360$ م بالحدود الاتيه:-

الحد البحري/باقي الملك بطول ٣٠ متر

الحد الشرقى/ شارع رئيسي بطول ١٢ متر

الحد الغربى/ باقي الملك بطول ١٢ متر

وهذا محضر معاينه بذلك

شركة مياه الشرب والصرف الصحي بالأقصر

الوحدة المحلية لقرية الشغب

يعتمد،، رئيس شركة مياه الشرب والصرف الحي بالأقصر

يعتمد،، رئيس القرية

التوقيع/

التوقيع/

لواء مهندس/محمد يحيى كمال سلمان

العزيزة محمد احمد

