

ANNEX (2)

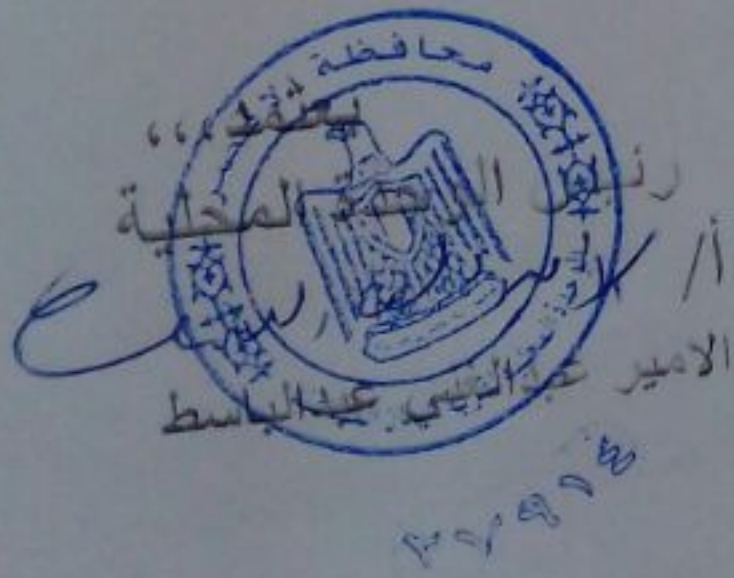
LAND ACQUISITION OF KEMAN EL-MATANA CLUSTER

محافظة الأقصر
الوحدة المحلية لمركز ومدينة اسنا
الوحدة المحلية بالكيमान

كشف احداثيات مساحة ٢٥٠ فدان مائتان وخمسون فدانا
والمقترح اقامة محطة معالجة صرف صحي بقرية الكيمان - مركز اسنا وتقع باراضي
صحراوية غرب الطريق الصحراوي مصر - اسوان

رقم النقطة	الشماليات	الشرقيات
٥	٥	٥
A	٤٩,٤٠٤	٢٥
B	٢١,٦١٧	٢٥
C	١٨,٩٦٧	٢٥
D	٤٦,٧٣٦	٢٥

المسطر بعاليه كشف احداثيات مساحة ٢٥٠ فدان كانه بالاراضي الصحراوية على طريق
مصر اسوان الصحراوي بابعد ١٠٥٠,٠٠ م باتجاه الشرق والغرب ١٠٠٠ م الف متر
باتجاه الشمال والجنوب المقترح اقامة محطة معالجة صرف صحي بالكيमान عليها خاضعة
لولاية الهيئة العامة لمشروعات التعمير والتنمية الزراعية طبقا للمادة الرابعة من القانون
٧ لسنة ٩١ بشأن بعض الاحكام المتعلقة باراضي املاك الدولة الخاصة



فني الاملاك
الاصغر المرام



مقاطعة الأقصر
محافظة أسيوط
الوحدة الإدارية أسيوط

تم تحديد النقطتين A و B و C و D عبارة عن مساحة ٥٠٠ فدان
مقابلة لمساحة ١٠٠٠ فدان من أراضي مصر و١٠٠٠ فدان من أراضي
إسرائيل بمساحة ٢٠٠٠ فدان
١٠٠٠ فدان من مساحة مصر و١٠٠٠ فدان من مساحة إسرائيل

النقطيات			النقطيات			النقطيات
٥	١	٢	٥	١	٢	
٢٢	٢٤	٣٠٠٠	٢٥	٢٥	٤٩٠٠	A
٣٢	٢٤	٣٠٠٠	٢٥	٢٦	٤٦٠٠	B
٣٢	٢٣	٣٠٠٠	٢٥	٢٦	٤٦٠٠	C
٣٢	٢٣	٣٠٠٠	٢٥	٢٥	٤٦٠٠	D

تم وضع هذه الحدوديات بنظام ١:٥٠٠٠٠
مصر إسرائيل على بعد مسافة ١٠٠٠ م
من الحدود الدولية
الحدود الدولية



جسر القوس
Jub al-Fil



موقع الدقصر
منازل ترمز ودينتها إسنا
الوحدة المحلية أوكيمان

لحد الدقصر الشكل ٥-٤-٣-٢-١ عبارة عن مساحة ٥٠٠ فدان تقريبا
مقناة وعشيرة فدانها عبارة عن أراضي صراوية تقع غرب طريق مصر سوهاج
إصراري بأبعاد ٢٠٠ × ٢٠٠ = ٤٠٠٠٠ م^٢ أو ما يعادل
٩٥٠ فدان وعشيرة فدانها وجدول إحصائيات هذه المقناة كالآتي:-

تميز لبقعة	الشماليات			الشرقيات		
	٥	١	٢	٥	١	٢
Ⓐ	٢٥	٢٥	٢٥	٢٥	٢٥	٢٥
Ⓑ	٢٥	٢٥	٢٥	٢٥	٢٥	٢٥
Ⓒ	٢٥	٢٥	٢٥	٢٥	٢٥	٢٥
Ⓓ	٢٥	٢٥	٢٥	٢٥	٢٥	٢٥

تم منح هذه الإحصائيات بنظام ١٩٨٤-٨٥ م لبقعة Ⓐ بإجراء عقرب لقرية إصراري
وصرأ سوان على بعد مسافة ٥٠٠ م جنوب غرب مركز الطريق والمطوية فخص هذه
م البعده بينهم للإعداد

للتوقيع
الدكتور أحمد أمين


جوز القبول
Jum al-Fu

محضر معاينة موقع محطة الرفع للصرف الصحي لقرية الكيمان - الكوم الغربي
انه في يوم / الاثنين الموافق ٢٠١٨ / ٤ / ٢٠ اجتمعت اللجنة المشكلة من السادة الاتي
اسماؤهم:-

- ١- مهندس/ محمد فوزي
 - ٢- مهندس/ محمد شحاته عبدالعظيم
 - ٣- مهندس/ سيد احمد احمد فهمي
 - ٤- مهندس/ احمد سيد محمد
 - ٥- مهندس/ عماد الضوي محمد
 - ٦- السيد الاستاذ/ الامير عبدالغني عبدالباسط
 - ٧- السيد الاستاذ/ ابراهيم محمود احمد
- بالانتقال على طبيعته لمعاينة الموقع المقترح من الوحدة المحلية لاقامة محطة رفع صرف صحي
عليها افادت الوحدة المحلية بأن ارض الموقع املاك دولة بمساحة عرض ٣٥م x طول ٤٥
= ٢١٥٧٥م^٢ تقريبا
وحدودها كالاتي:-
الحد البحري / طريق
الحد القبلي / زراعه
الحد الشرقي / ورثة السيد كراع / الطاهر جاد المولى وممدوح عبدالسلام
الحد الغربي / ممدوح عبدالسلام وانس محمد محمود وورثة احمد طابع
وقد افادت الوحدة المحلية بانه جاري التنسيق مع شركة مياه الشرب والصرف الصحي وذلك
لتخصيص المساحة المطلوبة لاقامة محطة رفع صرف صحي عليها
وقد تحرر هذا محضرا منا بذلك وجرى التوقيع كلا فيما يخصه

اعضاء اللجنة :-

- ١- [Signature]
- ٢- [Signature]
- ٣- [Signature]
- ٤- [Signature]
- ٥- [Signature]
- ٦- السيد السيد لفتي السيد الباطي
- ٧- ابراهيم محمود احمد



محضر معاينة موقع محطة الرفع للصرف الصحي لقرية الكيمان (ترعه زيل الرمادي)
انه في يوم / الثامن / الموافق ٢٠١٨ / ٤ / ٢٠ اجتمعت اللجنة المشكلة من السادة الاتي
اسماؤهم:-

- ١- مهندس/ محمد فوزي
 - ٢- مهندس/ محمد شحاته عبدالعظيم
 - ٣- مهندس/ سيد احمد احمد فهمي
 - ٤- مهندس/ احمد سيد محمد
 - ٥- مهندس/ عماد الضوي محمد
 - ٦- السيد الاستاذ/ الامير عبدالغني عبدالباسط
 - ٧- السيد الاستاذ/ ابراهيم محمود احمد
- بالانتقال على طبيعته لمعاينة الموقع المقترح من الوحدة المحلية لاقامة محطة رفع صرف صحي
عليها افادت الوحدة المحلية بأن ارض الموقع املاك دولة بمساحة ٧٥٠ م تقريبا بابعد عرض ٢٥ ×
طول ٣٠ = ٧٥٠ م وحدودها كالاتي:-

الحد البحري / ارض فضاء

الحد القبلي / شارع

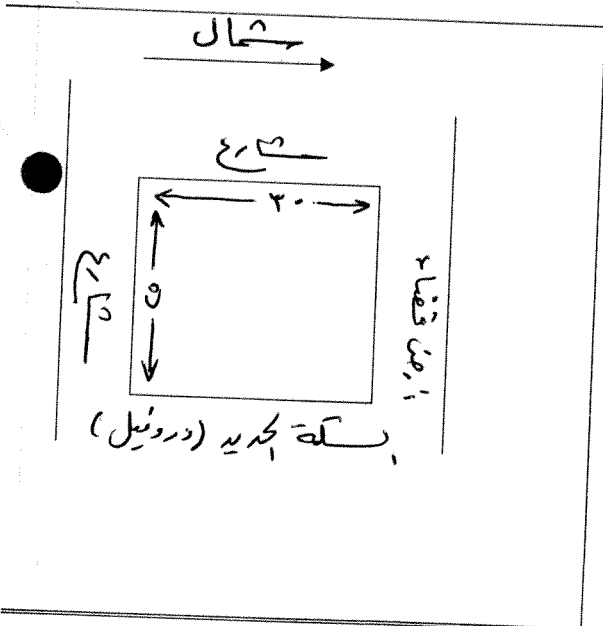
الحد الشرقي / السكة الحديد (دروفيل)

الحد الغربي / شارع

وقد افادت الوحدة المحلية بانه جاري التنسيق مع شركة مياه الشرب والصرف الصحي وذلك
لتخصيص المساحة المطلوبة لاقامة محطة رفع صرف صحي عليها
وقد تحرر هذا محضرا منا بذلك وجرى التوقيع كلا فيما يخصه

اعضاء اللجنة :-

- ١-
- ٢-
- ٣-
- ٤-
- ٥-
- ٦-
- ٧-



محضر معاينة موقع محطة الرفع للصرف الصحي لقرية أسفون

أنه في يوم الأحد الموافق ٢٨ / ١١ / ٢٠١٧ اجتمعت اللجنة المشكلة من السادة الآتي أسماؤهم :-

(١) السيد المهندس/ حسام أحمد النوبسي

(٢) السيد المهندس/ أحمد مصطفى محمد

(٣) السيد الأستاذ/ حازم محمد أحمد راجب

(٤) السيد الأستاذ / عبدالراضي عبدالحرث حفي

عن الهيئة القومية لمياه الشرب والصرف الصحي

عن الوحدة المحلية لقرية أسفون

وبالانتقال على الطبيعة لمعاينة الموقع المقترح من الوحدة المحلية لإقامة محطة رفع صرف صحي عليها أفادت الوحدة المحلية بأن أرض الموقع أملاك أهالي تم التبرع بها لصالح المشروع بأبعاد ٣٧.٥م بمساحة إجمالية ٣٩٧٥م وذلك بالمجان وبدون مقابل والموقع يبعد عن القرية حوالي ١٠٠ متر تقريبا ويبعد الموقع كالتالي :-

الحد البحري: بطول ٣٧.٥ م ثم طريق ترابي بعرض ٧م ثم مسقى تابعه للإصلاح الزراعي

الحد القبلي: بطول ٣٧.٥ م ثم شارع بعرض ٥م مناصفه بين المحطة والجار .

الحد الشرقي: بطول ٢٦م ثم مشايه بعرض ٣م ثم مسقى ثم طريق أسفلت .

الحد الغربي: بطول ٢٦م ثم باقى الملك

وقد أفادت الوحدة المحلية بأنها سوف توافي الهيئة القومية بخريطة مساحية موضح عليها الموقع المقترح بالنسبة للقرية وفي حالة الموافقة الفنية على الموقع سوف يتم السير فى إجراءات التخصيص للموقع وأفادت الوحدة المحلية بأنه يوجد مساحة ٩ فدان لإقامة محطة معالجة لقرية أسفون أملاك دولة سوف توافي الهيئة بالموعد المخصص للمعاينة على الطبيعة وعمل إحداثيات أركان الموقع .

((وقد تحرر هذا محضرا منا بذلك وجرى التوقيع كلا فيما يخصه))

أعضاء اللجنة



(١)

(٢)

(٣)

(٤)

محرر المحضر

كروكي الموقع

يعتمد

رئيس الوحدة المحلية لقرية أسفون





شركة مياه الشرب والصرف الصحي بالأقصر

إحدى الشركات التابعة

للشركة القابضة لمياه الشرب والصرف الصحي

خطابكم رقم : _____

خطابنا رقم :

الأقصر في : ٢٠١٨/٣/١٣

مرفقات : —

السيد الدكتور المهندس/ طارق ندا

رئيس قطاع التخطيط والتصميم

الشركة القابضة لمياه الشرب والصرف الصحي

تحية طيبة .. وبعد

الموضوع : بشأن المشروع المتكامل لقرى البنك العربي الافريقي.

إيماء الى اختيار موقعين لإنشاء محطات رفع صرف صحي بمركز إسنا ضمن المشروع المتكامل لقرى البنك الافريقي وهما محطة الزنيقة وعملية توماس ٣ .

نحيط علم سيادتكم بالاتي

- مساحة محطة الزنيقة (٣٧,٧٥ * ٤٤ = ١٦٦١ م^٢) .

- مساحة عملية توماس ٣ (٣٠ * ٥٠ = ١٥٠٠ م^٢) .

وهما مدرجين ضمن استمارات التقييم المستلمة من الوحدات المحلية وضمن سجلات الاصول الثابتة بالشركة .

برجاء التكرم بالاحاطة

وتفضلوا سيادتكم بقبول وافر الاحترام

رئيس مجلس الإدارة والعضو المنتدب

لواء مهندس /

محمد يحيى جمال سليمان

مدير عام

رئيس القطاع المالي

التكاليف والاصول والموازنة التخطيطية

مدير الاصول

إعداد : - محاسب / محمود أحمد محمود (إعداد : - محاسب / عرفة علاء الدين مراجعة : - محاسب / محمود محمد عبد القادر)

Website: www.lcww.com.eg

Email: lcww@lcww.com.eg

العنوان: الأقصر - شارع خالد بن الوليد ح

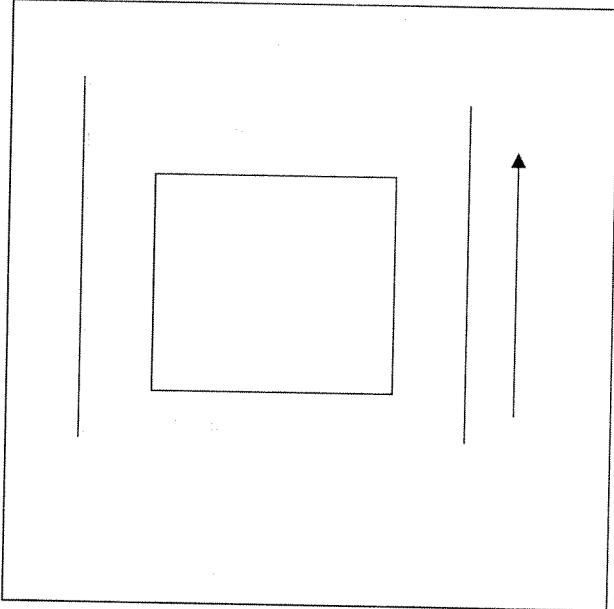
تليفون: ٠٩٥/٢٢٨٢٤٠٥-٢٢٨٢٤٠٣-٢٢٨٢٤٠٢

فاكس: ٠٩٥/٢٢٨٢٤٠٤

محضر معاينة موقع محطة الرفع للصرف الصحي لقرية الكيمان (طفيس)
انه في يوم / ١٩ / ٢٠١٧ م اجتمعت اللجنة المشكلة من السادة الاتي
اسماؤهم:-

- ١- مهندس/ محمد فوزي
 - ٢- مهندس/ محمد شحاته عبدالعظيم
 - ٣- مهندس/ سيد احمد احمد فهمي
 - ٤- مهندس/ احمد سيد محمد
 - ٥- مهندس/ عماد الضوي محمد
 - ٦- السيد الاستاذ/ الامير عبدالغني عبدالباسط
 - ٧- السيد الاستاذ/ ابراهيم محمود احمد
- بالانتقال على طبيعته لمعاينة الموقع المقترح من الوحدة المحلية لاقامة محطة رفع صرف صحي
عليها افادت الوحدة المحلية بأن ارض الموقع املاك دولة بمساحة ٤٠٠ م تقريبا بابعاد ١٠,٢٠ م x
٣٥,٧٥ م شارع عرض ٤ م وحدودها كالاتي:-
الحد البحري / احمد حسن احمد
الحد القبلي / شارع
الحد الشرقي / محمد السيد محمد المصري
الحد الغربي / عبدالنعم احمد

وقد افادت الوحدة المحلية بانه جاري التنسيق مع شركة مياه الشرب والصرف الصحي وذلك
لتخصيص المساحة المطلوبة لاقامة محطة رفع صرف صحي عليها
وقد تحرر هذا محضرا منا بذلك وجرى التوقيع كلا فيما يخصه
اعضاء اللجنة :-



- ١- [Signature]
- ٢- [Signature]
- ٣- [Signature]
- ٤- [Signature]
- ٥- [Signature]
- ٦- [Signature]
- ٧- [Signature]



محضر معاينة موقع محطة الرفع للصرف الصحي لقرية الكيمان (قرية الغريه)
انه في يوم / ١٠ / ٢٠١٨ الموافق / ٢٠١٨ / ٥ اجتمعت اللجنة المشكلة من السادة الاتي
اسماؤهم:-

- ١- مهندس/ محمد فوزي محمود - مهندس/ عماد لضوي محمد - مهندس/ احمد محمد سيد
 - مهندس/ محمد شحاته - مهندس/ سيد احمد احمد فهمي
 - ٢- السيد الاستاذ/ الامير عبدالغنى عبدالباسط
 - ٣- السيد الاستاذ/ ابراهيم محمود احمد
- رئيس الوحدة المحلية بالكيमान
رئيس قسم التنظيم
- بالانتقال على الطبيعة لمعاينة الموقع المقترح من الوحدة المحلية لاقامة محطة رفع صرف صحي
عليها افادت الوحدة المحلية بأن ارض الموقع ارض زراعية زمام الغريه بمساحة ٣٨٥ م^٢ تقريبا
بابعاد ٢١١ x ٣٥ م وحدودها كالآتي:-

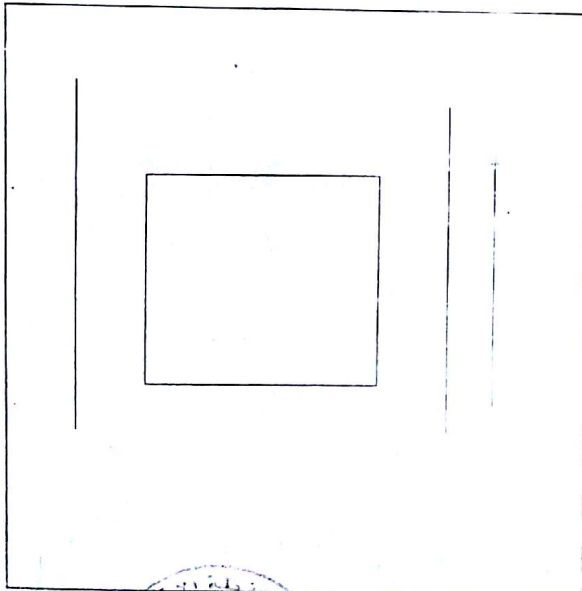
الحد البحري / ارض زراعية ملك المصالح العامة
الحد القبلي / شارع مصر
الحد الشرقي / شارع مصر
الحد الغربي / شارع مصر

وقد افادت الوحدة المحلية بانها سوف توافي الهيئة القومية بخريطة مساحية موضح عليها الموقع
المقترح بالنسبة للقرية وفي حالة الموافقة الفنية على الموقع سوف يتم السير في اجراءات
التخصيص للموقع وافادت الوحدة المحلية بانه يوجد مساحة لاتامة محطة معالجة لقرية الكيمان
ارض زراعية زمام الغريه سوف توافي الهيئة بالموعود المنصوص للمعاينة على الطبيعة وعمل
احداثيات اركان الموقع .

وقد تحرر هذا محضرا منا بذلك وجرى التوقيع كلا فيما يخصه

اعضاء اللجنة:-

- ١- [Signature]
- ٢- [Signature]
- ٣- [Signature]
- ٤- [Signature]
- ٥- [Signature]
- ٦- [Signature]



رئيس الوحدة المحلية بالكيमान
الامير عبدالغنى عبدالباسط
٢٧٩٩٤

محضر معاينة موقع محطة الرفع للصرف الصحي لقرية طفنيس

انه في يوم / ١١ / ٣ / ٢٠١٨ م اجتمعت اللجنة المشكلة من السادة الآتي أسمائهم :-

- ١ - المهندس / محمد فوزي
- ٢ - المهندس / محمد شحاتة عبد العظيم
- ٣ - المهندس / سيد احمد احمد فهمي
- ٤ - المهندس / احمد سيد محمد
- ٥ - المهندس / عماد الضوي محمد
- ٦ - السيد الأستاذ / الأمير عبد الغني عبد الباسط
- ٧ - السيد الأستاذ / إبراهيم محمود احمد

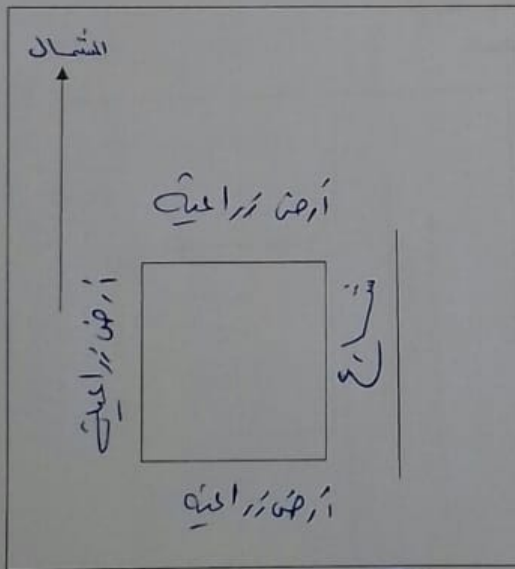
بالانتقال على الطبيعة لمعاينة الموقع المقترح من الوحدة المحلية لإقامة محطة رفع صرف صحي عليها أفادت الوحدة المحلية بان ارض الموقع ارض زراعية بمساحة ٦٢٥ متر بأبعاد ٢٥ x ٢٥ م شارع ٤ متر وحدودها كالاتي :-

الحد البحري / ارض زراعية
الحد الشرقي / شارع
الحد القبلي / ارض زراعية
الحد القبلي / ارض زراعية

وقد أفادت الوحدة المحلية بأنه جاري التنسيق مع شركة مياه الشرب والصرف الصحي وذلك لتخصيص المساحة المطلوبة لإقامة محطة رفع صرف صحي عليها

وقد تحرر هذا المحضر منا بذلك وجري التوقيع كلا فيما يخصه

أعضاء اللجنة :-



١ -
٢ -
٣ -
٤ -
٥ -
٦ -
٧ -



٢٠١٨